

# Câmara Municipal de Mogi das Cruzes

Estado de São Paulo


Av. Vereador Narciso Yague Guimarães, 381 - CEP 08780-902 - Fone: 4798-9500 - Fax: 4798-9583  
E-mail: cmmc@cmmc.com.br

Jean Lopes  
Vereador

MOÇÃO Nº. 054/2016

APROVADO POR UNANIMIDADE

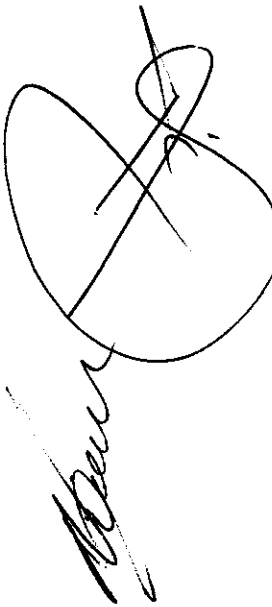
Sala das Sessões, em 02/08/2016


  
2:00


Egrégio Plenário,

CÂMARA MUNICIPAL DE MOGI DAS CRUZES - PROTOCOLO GERAL - 01-080-2016 14:38 0022269 172

A Câmara Municipal de Mogi das Cruzes, obedecendo as disposições regimentais e após ouvido o Soberano Plenário desta Casa, faz constar em seus anais a indicação do Vereador **Jean Lopes** para o encaminhamento da Moção de Apelo ao Governador do Estado de São Paulo Exmo. Senhor Geraldo Alckmin, ao Prefeito Municipal de Mogi das Cruzes, Senhor Marco Aurélio Bertaiolli, ao Comandante do CPA-M/12 Cel. P.M. Senhor Mauro Lopes, ao Comandante da Polícia Rodoviária Estadual Cel. P.M. Senhor Mauro Cezar dos Santos Ricciarelli, ao Comandante da 4ª Cia da Polícia Rodoviária Estadual, Tenente Marcos da Silva Negrinho, ao Secretário de Transportes Metropolitano, Senhor Clodoaldo Pelissioni, ao Secretário de Estado da Segurança Pública de São Paulo, Senhor Dr. Máximo Alves Barbosa Filho, ao Secretário de Segurança de Mogi das Cruzes, Senhor Eli Nepomuceno, **que se faça estudos para viabilização da transferência da Base da Polícia Rodoviária Estadual, que hoje se encontra instalado na Rodovia Dom Paulo Rolim Loureiro Km 59 - Vila Moraes, Mogi das Cruzes - SP, para a altura do Km 63 da mesma Rodovia.**







# *Câmara Municipal de Mogi das Cruzes*

*Estado de São Paulo*

Av. Vereador Narciso Yague Guimarães, 381 - CEP 08780-902 - Fone: 4798-9500 - Fax: 4798-9583  
E-mail: cmmc@cmmc.com.br

Jean Lopes  
Vereador

Considerando que na altura do Km 63, para onde se apela através deste, a transferência da Base da Polícia Rodoviária Estadual se encontra o entroncamento que dá acesso a Estrada Fujitaro Nagao, que leva a Rod. Prof. Alfredo Rolim de Moura, que liga Mogi das Cruzes a Biritiba Mirim e outras cidades, ainda nesse entroncamento se encontra o acesso ao Distrito de Taiapuêba pela Rodovia Prefeito Francisco Ribeiro Nogueira, que leva a Estrada das Varinhas, que dá acesso à cidade de Suzano, e a continuidade da Rodovia Dom Paulo Rolim Loureiro que leva ao Litoral de Bertioga.


Considerando o alto índice de acidentes naquele local, por se tratar de um entroncamento que com 6 saídas.

Considerando que em alta temporada do verão, quando do aumento do fluxo de veículos, comumente já é realizado na via pela Polícia Rodoviária bloqueios com diminuição de faixas.

Considerando que é um local de fácil transferência com rota para o Distrito de Taiapuêba, para as cidades de Biritiba Mirim pela estrada Fujitaro Nagao e para cidade de Suzano pela Rodovia Prefeito Francisco Ribeiro Nogueira.

Considerando que há espaço disponível na localidade para a construção de uma Base da Polícia Rodoviária. É que sugerimos que seja feito estudos pelos órgãos competentes para a transferência da Base do Km 59 para o Km 63 da mesma Rodovia.

Diante do exposto é que solicitamos ao Governo do Estado de São Paulo, a Secretaria de Segurança e ao alto comando da Polícia Rodoviária Estadual que dispense uma atenção especial para a mudança através deste documento, considerando ainda que essa ação traria muito mais segurança ao trânsito local.



# *Câmara Municipal de Mogi das Cruzes*

*Estado de São Paulo*

Av. Vereador Narciso Yague Guimarães, 381 - CEP 08780-902 - Fone: 4798-9500 - Fax: 4798-9583  
E-mail: cmmc@cmmc.com.br

Jean Lopes  
Vereador

Requeiro ainda, que seja enviada cópia da presente iniciativa ao Deputado Estadual, Senhor Marcos Damásio, ao Deputado Estadual, Senhor André do Prado, ao Deputado Estadual, Senhor Luiz Carlos Gondim, a Deputada Estadual, Senhora Leci Brandão, ao Deputado Federal, Senhor Marcio Alvino, ao Senhor João Mendes de Souza Filho, morador do bairro da Vila Moraes

**Plenário "Ver. Dr. Luiz Beraldo de Miranda", 01 de agosto de 2016.**

**Jean Lopes**

**Vereador - PCdoB**



**A DISPOSIÇÃO DOS VEREADORES**

Sala das Sessões, em 30/08/2016

  
2.º Secretário

OFÍCIO SGov / CAM Nº 822 /16

Mogi das Cruzes, 22 de agosto de 2016.

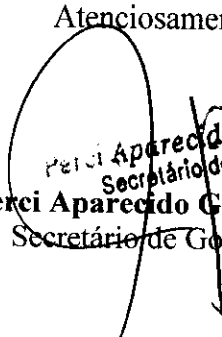
**Senhor Presidente:**

Reporto-me ao Ofício Circular GPE nº 257/16, protocolado nesta Prefeitura sob nº 33.838/16, com o qual Vossa Excelência encaminhou o autógrafo da Moção nº 54/16, de autoria do nobre Vereador Jean Carlos Soares Lopes, o qual mereceu aprovação no Plenário dessa Edilidade, para ciência do teor do trabalho legislativo referente ao Apelo ao Excelentíssimo Senhor Geraldo Alckmin – Governador do Estado de São Paulo, e demais autoridades competentes, que se façam estudos para viabilização da transferência da Base da Polícia Rodoviária Estadual, que hoje se encontra instalada na Rodovia Dom Paulo Rolim Loureiro Km 59 – Vila Moraes, Mogi das Cruzes –SP, para a altura do Km 63 na referida Rodovia.

Com os cordiais cumprimentos, venho à presença de Vossa Excelência e dos demais pares dessa Egrégia Câmara Municipal para comunicar-lhe ciência do Exmo. Senhor Prefeito ao referido autógrafo.

Aproveito a oportunidade para renovar os protestos do meu alto apreço e especial consideração.

Atenciosamente

  
Perci Aparecido Gonçalves  
Secretário de Governo

A Sua Excelência o Senhor  
**Vereador Mauro Luís Claudino de Araújo**  
Presidente da Câmara Municipal de Mogi das Cruzes  
Av. Ver. Narciso Yague Guimarães, 381 – Mogi das Cruzes - SP

SGov/RF

**MOC. Nº 054/16**

CÂMARA MUNICIPAL DE MOGI DAS CRUZES PROTOCOLO GERAL - 23-AGO-2016 15:19 0823395 1/2



SECRETARIA DA SEGURANÇA PÚBLICA  
GABINETE DO SECRETÁRIO

São Paulo, 11 de outubro de 2016.

**Ofício SSP / GS / AE nº 1161/2016 - mcf**  
**Ref. Prot. GS nº 10612/16**  
**Ref.: Ofício nº 257/2016 Moção nº 054/2016**

**A DISPOSIÇÃO DOS VEREADORES**

Sala das Sessões, em 09/11/2016

  
\_\_\_\_\_  
2.º Secretário

**Assunto: Câmara Municipal de Mogi das Cruzes – Solicitação de mudança de localização da Base da Polícia Rodoviária localizada na Rodovia Mogi-Bertioga.**

**Senhor Presidente**

Em atenção à solicitação em epígrafe, expedida por Vossa Excelência, encaminho cópia da Resposta Técnica do Comando Geral da Polícia Militar do Estado de São Paulo.

Aproveito a oportunidade para renovar protestos de elevada estima e distinta consideração.



**SÉRGIO TURRA SOBRANE**  
**SECRETÁRIO ADJUNTO**

**Ao**  
**Excelentíssimo Senhor**  
**Mauro Luís Claudino de Araújo – Presidente da**  
**Câmara Municipal de Mogi das Cruzes**  
**Av. Vereador Narciso Yague Guimarães, nº 381**  
**Cep: 08780-902 – Mogi das Cruzes - SP**

**MOC. Nº 054/16**



**SECRETARIA DE ESTADO DOS NEGÓCIOS DA SEGURANÇA PÚBLICA  
POLÍCIA MILITAR DO ESTADO DE SÃO PAULO**

São Paulo, 21 de setembro de 2016.

OFÍCIO Nº Gab Cmt G-2306/300/16

Do Chefe de Gabinete do Comandante-Geral

Ao Ilustríssimo Senhor Secretário Adjunto da Segurança Pública

**SÉRGIO TURRA SOBRANE.**

Assunto: Pedido de mudança de localização de Base da Polícia Rodoviária.

Referência: Prot. Geral GS nº 10612/2016.

www.policiamilitar.sp.gov.br  
gabcmgtg@policiamilitar.sp.gov.br  
Pça Cel Fernando Prestes, 115  
Bairro Bom Retiro – São Paulo/SP  
Cep 01124-060 - Tel.: (11) 3327-7106

Com os cordiais cumprimentos, incumbiu-me o Comandante-Geral de restituir a Vossa Senhoria a documentação referenciada, que versa sobre a Moção nº 054, de 2016, de autoria do Vereador Jean Carlos Soares Lopes, aprovada pela Câmara Municipal de Mogi das Cruzes e encaminhada ao Secretário da Segurança Pública, pleiteando a remoção da Base da Polícia Rodoviária, localizada na Rodovia Mogi-Bertioga (SP-098), do quilômetro 59 (Vila Moraes) para o quilômetro 63 (rotatória de acesso a Taiapuêba), pelas razões consignadas no expediente de origem.

Cumprindo esclarecer, consoante manifestação do Comando de Policiamento Rodoviário que, comumente conhecida como Mogi-Bertioga, a SP-098, Rodovia Dom Paulo Rolim Loureiro, tem características de pista simples no trecho compreendido entre o quilômetro 56 (início da rodovia) e o quilômetro 63, onde fica a rotatória que interliga a SP-102 (Mogi-Taiapuêba) e a Estrada Municipal Fujitaro Nagao, que liga a SP-088 (Mogi-Salesópolis); possui características tipicamente urbanas, com bairros lindeiros às margens da rodovia, ruas que dão acesso direto pelo leito rodoviário, existência de calçada em virtude de trânsito intenso de pedestre e ciclistas e velocidade máxima de 60 km/h, variando para 50 km/h nos locais onde ficam instaladas as quatro lombadas eletrônicas existentes em um trecho de 7 quilômetros de extensão, havendo, ainda, faixas de pedestres para proporcionar uma travessia segura.

A Base Operacional 98/1, situada no quilômetro 59+700 metros, sentido Sul, no bairro Vila Moraes, em Mogi das Cruzes, é uma referência para a comunidade local, atuando, também, nos moldes de uma Base Comunitária de Segurança (BCS), sendo importante salientar que existe, atrás da Base Operacional, a Escola Estadual Professor Benedito Borges Vieira, local em que, nos horários de entrada e saída dos alunos, o Policial Militar Rodoviário de serviço atua apoiando-os na travessia da rodovia.

É importante ressaltar que, no passado, existia, naquele local, apenas um trailer do Policiamento Rodoviário e, diante da cogitação de sua retirada, prontamente a comunidade local manifestou-se contrária, o que ensejou que a própria Prefeitura de Mogi das Cruzes, atendendo ao clamor público, construísse a atual Base Operacional 98/1.

Deve-se, ainda, considerar as questões de geografia da via para a construção de uma Base Operacional, sendo certo que no quilômetro 63 da SP-098 há uma rotatória logo após a uma curva em declive à esquerda, não havendo, dessa forma, tempo hábil para que o condutor observe o gestual do policial militar rodoviário e obedeça eventual ordem de parada, com segurança, o que dificultaria a ação policial de fiscalização de trânsito.

Assim, diante da análise técnica, não se mostra viável, no momento, a proposta de alteração da localidade da Base Operacional, em virtude de todo o exposto, acrescentando-se que o local pleiteado possui uma modalidade de Patrulhamento volante, por meio do Plano de Policiamento Inteligente (PPI), permitindo o estabelecimento do Cartão Prioridade de Patrulhamento (CPP) para atuação das patrulhas rodoviárias.

Aproveito a oportunidade para renovar a Vossa Senhoria os protestos da minha estima e consideração.



IEROS ARSEN ZENKA  
Coronel PM Chefe de Gabinete