



# Câmara Municipal de Mogi das Cruzes

Estado de São Paulo

Av. Vereador Narciso Yague Guimarães, 381 - CEP 08780-902 - Fone: 4798-9500 - Fax: 4798-9583  
E-mail: cmmc@cmmc.com.br

**REQUERIMENTO Nº:** 178/16

**APROVADO POR UNANIMIDADE**

**Mesa das Sessões, em 18/10/2016**

**Dr. Secretário**

**COLENDO PLENÁRIO:**

O Código de Logradouro (Codlog) é um instrumento importante para o bom andamento de procedimentos como, por exemplo, a entrega correta de correspondências, a criação de CEP's para ruas e avenidas e também para identificação das vias do Município.

Este vereador protocolou junto à Prefeitura o requerimento de nº 17/16, protocolado sob o nº 8228/16, solicitando a criação de Códigos de Logradouros para alguns pontos da cidade, dentre elas a Estrada Municipal Barroca de Furnas, com início no Bairro dos Pintos e término na Estrada Velha de Taiapuêba, no Distrito de Taiapuêba.

A Estrada Municipal Barroca de Furnas comumente é confundida com a Estrada que dá acesso à Estação de Furnas, no Distrito de Quatinga. Tal confusão, segundo relato de moradores, interfere na chegada de serviços essenciais como, por exemplo, viaturas do SAMU, que se dirigem à Estrada que dá acesso à sede de Furnas Centrais Elétricas.

Desta maneira, é preciso reordenar a nomenclatura das referidas vias, a começar pela criação de um CodLog para cada uma delas.

Diante do exposto, REQUEIRO à Mesa Diretiva da Câmara Municipal de Mogi das Cruzes, obedecidas as formalidades regimentais e ouvido o Soberano Plenário, que oficie ao Excelentíssimo Senhor Marco Aurélio Bertaiolli, digníssimo Prefeito Municipal, para que preste à esta Casa legislativa informações se o Codlog da referida Estrada Municipal Barroca de Furnas foi criado. Em caso positivo, enviar cópia a esta Casa, em caso negativo, que seja providenciada sua criação.

Plenário "Vereador Dr. Luiz Beraldo de Miranda", em 13 de outubro de 2016.

**JULIANO ABE**  
Vereador - PSD



Trajá Golf Club

Rodovia Anhanguera  
SP-102

Escola Estadual  
Benedito de Souza Lima

Santa Cruz

Sítio Reserva dos Lejões

de Ambiental  
Tataçupeba


Telecomunicações  
de São Paulo

Recanto Dos Teixeira's

Dororougas Life

Google

Imagens ©2016 DigitalGlobe, Dados do mapa ©2016 Google Termos Enviar feedback 500 m



# Câmara Municipal de Mogi das Cruzes

Estado de São Paulo

Av. Vereador Narciso Yague Guimarães, 381 - CEP 08780-902 - Fone: 4798-9500 - Fax: 4798-9588  
E-mail: cmmc@cmmc.com.br

CÂMARA MUNICIPAL DE MOGI DAS CRUZES PROTOCOLO SERIAL - 23-FEV-2016 09:10 0902206 1/2

**REQUERIMENTO Nº: 017116**

**APROVADO POR UNANIMIDADE**

Sala das Sessões, em 23/02/2016

**COLENDO PLENÁRIO:**

  
Em Sessão

O Código de Logradouro (Codlog) é um instrumento importante para o bom andamento de procedimentos como, por exemplo, a entrega correta de correspondências, a criação de CEP's para ruas e avenidas e também para identificação das vias do Município.


Entretanto, sabemos que algumas localidades de Mogi das Cruzes ainda não contam com o referido Codlog, numeração que é concedida pela Administração Municipal. Tal ausência de código é prejudicial não somente para processos administrativos, mas sobretudo para o requerimento de melhorias e benfeitorias para os referidos locais.

Este vereador já protocolou junto à Prefeitura ofícios solicitando a criação de Códigos de Logradouros para alguns pontos da cidade, os quais até o presente momento não foram respondidos.

Diante do exposto, REQUEIRO à Mesa Diretiva da Câmara Municipal de Mogi das Cruzes, obedecidas as formalidades regimentais e ouvido o Soberano Plenário, que officie ao Excelentíssimo Senhor Marco Aurélio Bertaiolli, digníssimo Prefeito Municipal, para que preste à esta Casa legislativa as seguintes informações:

1. Existe Código de Logradouro referente à Estrada Municipal Barroca de Furnas, no Bairro dos Pintos, no Distrito de Taiapuêba? Se sim, informar o respectivo número. Se não, providenciar a criação do código.
2. Existe Código de Logradouro referente à Estrada Municipal Kusumoto, no Bairro Tijuco Preto? Se sim, informar o respectivo número. Se não, providenciar a criação do código.
3. Existe Código de Logradouro referente à Rotatória da Estrada Mogi-Guararema (SP-66), na altura da entrada da Estrada do Beija-flor, no bairro do Botujuru? Se sim, informar o respectivo número. Se não, providenciar a criação do código.

Plenário "Vereador Dr. Luiz Beraldo de Miranda", em 22 de fevereiro de 2016.

  
JULIANO ABE  
Vereador - PSD



**A DISPOSIÇÃO DOS VEREADORES**

Saia das Sessões, em 16/03/2016

OFÍCIO SGOV/CAM Nº 145/16

  
2.º Secretário

Mogi das Cruzes, 14 de março de 2016.

**Senhor Presidente:**


Acuso o recebimento do Ofício GPE nº 30/16 protocolizado nesta Prefeitura sob nº 8.228/16, com o qual Vossa Excelência encaminhou o autógrafo do Requerimento nº 17/16, de autoria do nobre Vereador Juliano Jun Abe, solicitando informações e esclarecimentos quanto a possíveis códigos de Logradouro referente às Estradas Municipais Barroca de Furnas, no Bairro dos Pintos, e Kusumoto, no Bairro Tijuco Preto, e ainda à Rotatória da Estrada Mogi-Guararema (SP-66), na altura da entrada da Estrada do Beija Flor, no Bairro do Botujuru.

Outrossim, atendendo ao solicitado encaminhado, anexas por cópias, as manifestações iniciais prestadas nos órgãos competentes da Municipalidade. Posteriormente, e com a brevidade possível, por intermédio de demais órgãos municipais pertinentes à matéria, serão encaminhadas informações complementares

Assim sendo, nos termos do permissivo constante do § 2º do artigo 52 da Lei Orgânica do Município de Mogi das Cruzes, solicito os bons ofícios de Vossa Excelência no sentido de que seja prorrogado o referido prazo, por igual período, a partir do seu vencimento.

Valho-me da oportunidade para renovar a Vossa Excelência e ao nobre Vereador protestos de elevado apreço e alta consideração.

Atenciosamente,

  
**Perci Aparecido Gonçalves**  
Secretário de Governo

A Sua Excelência o Senhor  
**Vereador Mauro Luís Claudino de Araújo**  
Presidente da Câmara Municipal de Mogi das Cruzes  
Av. Ver. Narciso Yague Guimarães, 381 – Mogi das Cruzes - SP

CÂMARA MOGI DAS CRUZES PROTOCOLO GERAL - 16-MAR-2016 10:41 0005033 1/2

SGO/f

**REQ. Nº 017116**



PREFEITURA MUNICIPAL DE MOGI DAS CRUZES

PROCESSO Nº	EXERC	FOLHA Nº
8.228	2016	05
29 fev. 2016		<i>[Handwritten mark]</i>
DATA		RUBRICA

INTERESSADO

Câmara Municipal de Mogi das Cruzes

Ao Sr. Chefe da Divisão de Rendas Imobiliárias

Em atendimento ao solicitado, informo que não há registro junto ao cadastro de logradouros do município das Estradas Barroca de Furnas e Kusumoto, sugiro o envio deste à Divisão de Topografia para que identifique a localização de ambas em planta com o seus respectivos início e término, com relação ao código de logradouro da rotatória localizada na Avenida Francisco Rodrigues Filho no acesso para a Estrada Beija Flor deverá ser o nº022593-9, como informado no processo nº7.438, em 29 de fevereiro de 2016 .

Sem mais, retorno o presente.

Divisão de Rendas Imobiliárias, em 02 de março de 2016.

Darci Carvalho Neves Filho  
Agente de Tributos Imobiliários  
RGF 4858

EFOLHA DE INFORMAÇÃO OU DESPACHO



PREFEITURA DE  
**MOGI DAS CRUZES**

PROCESSO Nº	EXERC	FOLHA Nº
8228	16	06
02/03/16		
DATA		RUBRICA

INTERESSADO *Camara Municipal de Mogi das Cruzes*

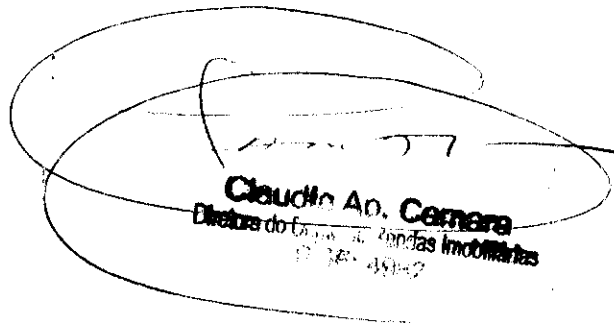
À

Secretaria de Planejamento e Urbanismo:

Encaminho o presente para as providências necessárias de acordo com o solicitado e o informado nas fls. 05

Observo o prazo **10/03/2016.**

Dep. de Rendas Imobiliárias 02 de março de 2016

  
**Claudio An. Camara**  
Diretor do Departamento de Rendas Imobiliárias



PREFEITURA DE  
**MOGI DAS CRUZES**

Processo	Exercício	Folha nº
8.228	2016	)
02/03/16		
Data	Rubrica	

**INTERESSADO:** Câmara de Mogi das Cruzes

**À**  
**Divisão de Topografia**

Para as providências necessárias, em caráter de urgência, observadas as cautelas de estilo. Após retorne-se a DRM-SMF.

SMPU, 02/03/2016

  
**Arq. João Francisco Chavedar**  
Secretário de Planejamento e Urbanismo

FOLHA DE INFORMAÇÃO OU DESPACHO




Interessado: Camara Municipal de Mogi das Cruzes

**A S.M.S.U.:**

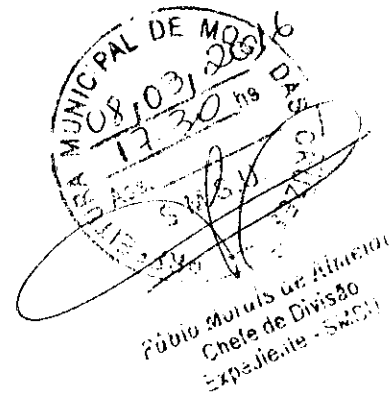
Tendo em vista o solicitado as folhas 03 pelo nobre Vereador, encaminhamos para conhecimento e informações a respeito, após sugerimos o encaminhamento a S.M. Agricultura, e a seguir, retorne-se a esta Divisão para os devidos fins.

D. Topografia, 04 de março de 2016

  
**Edilaine de Oliveira Valery**  
Engenheira Civil - RGF 12268

visto:

  
**Arqº João Francisco Chavedar**  
Sec.Mun.de Planejamento e Urbanismo





PROCESSO	EXERC	FOLHA
8228	2016	09
10.03.2016 DATA		RUBRICA

INTERESSADO: CÂMARA MUNICIPAL DE MOGI DAS CRUZES – REQUERIMENTO 17/2016

À SMGOV:

Retornamos o presente com as seguintes informações:

- Com relação à Estrada Barroca de Furnas, inicia-se junto à Estrada Velha de São Sebastião e termina na Rua das Pedras, no Distrito de Taiapuêba, com extensão aproximada de 1,5 km, e há mais de 30 anos é realizada a manutenção pelo Município.
- Com relação à Estrada Municipal denominada Kusomoto, não há registro nos arquivos desta Municipalidade, havendo necessidade de informações como referência, por exemplo, para localização.

Outrossim, solicitamos a prorrogação do prazo para resposta ao Nobre Vereador, tendo em vista a necessidade de tramitação do processo por outras Secretarias.

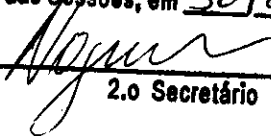
SMSU, 10 de Março de 2016.

  
**FERNANDO YOSHIO SHIRAISHI**  
Chefe da Divisão Regional de Taiapuêba

  
**ODAIR PIZZOLITTO**  
Chefe da Divisão Regional de Quatinga

  
**ENG.º NILMAR DE CÁSSIA FERREIRA**  
Secretário Municipal de Serviços Urbanos



**A DISPOSIÇÃO DOS VEREADORES**  
Saída das Sessões, em 30/03/2016  
  
2.º Secretário

OFÍCIO SGov/CAM N° 208/16

Mogi das Cruzes, 29 de março de 2016.


**Senhor Presidente:**

Acuso o recebimento do Ofício GPE n° 30/16, protocolado nesta Prefeitura sob o n° 8.228/16, com o qual Vossa Excelência encaminhou o autógrafo do Requerimento n° 17/16, de autoria do nobre Vereador Juliano Jun Abe, solicitando informações e esclarecimentos quanto a possíveis códigos de Logradouro referente às Estradas Municipais Barroca de Furnas, no Bairro dos Pintos, e Kusumoto, no Bairro Tijuco Preto, e ainda à Rotatória da Estrada Mogi-Guararema (SP-66), na altura da entrada da Estrada do Beija Flor, no Bairro do Botujuru.

Cumprimentando-o cordialmente encaminho, em complemento as informações anteriormente enviadas, por intermédio do Ofício SGov/CAM n° 145/16 a manifestação prestadas na Secretaria de Agricultura acerca do assunto em tela.

Aproveito a oportunidade para renovar a Vossa Excelência protestos de alto apreço e distinta consideração.

Respeitosamente

  
**Percei Aparecido Gonçalves**  
Secretário de Governo

A Sua Excelência o Senhor  
**Vereador Mauro Luís Claudino de Araújo**  
Presidente da Câmara Municipal de Mogi das Cruzes  
Av. Ver. Narciso Yague Guimarães, 381 – Mogi das Cruzes - SP

SGov/RF

REQ. N° 017116

CÂMARA MUNICIPAL DE MOGI DAS CRUZES - PROTOCOLO GERAL - 30-MAR-2016 11:04 000667 1/2

SECRETARIA DE  
AGRICULTURA



PREFEITURA DE  
**MOGI DAS CRUZES**

PROCESSO	EXERCÍCIO	FLS. Nº
8228	2016	12
DATA	RUBRICA	
22/03/2016		

**INTERESSADO: CAMARA MUNICIPAL DE MOGI DAS CRUZES - CMMC**

**À Secretaria de Governo**

Retorno o presente informando que, em consulta aos nossos arquivos, não temos informações a respeito das estradas solicitadas na inicial.

**SMAG, 22 de março de 2016**

  
**RENATO AUGUSTO ABDO**  
Secretário de Agricultura

SECRETARIA DE AGRICULTURA	MOGI DAS CRUZES
29.03.16	9:55



OFÍCIO SGov / CAM Nº 1.116 /16

A DISPOSIÇÃO DOS VEREADORES

Sala das Sessões, em 23/11/2016

  
2.º Secretário

Mogi das Cruzes, 23 de novembro de 2016.


**Senhor Presidente:**

Reporto-me ao Ofício GPE nº GPE nº 325/16 protocolizado nesta Prefeitura sob nº 44.491/16, com o qual Vossa Excelência encaminhou o autógrafo do Requerimento nº 178/16, de autoria do nobre Vereador Juliano Jun Abe, solicitando informações e esclarecimentos referente o Codlog – Código de Logradouro, da Estrada Municipal Barroca de Furnas.

Atendendo ao solicitado e cumprindo determinação do Exmo. Senhor Prefeito, encaminho, anexas por cópias, para conhecimento e os devidos fins, as manifestações exaradas nos órgãos competentes das Secretarias de Finanças e de Planejamento e Urbanismo, a respeito do assunto em questão.

Aproveito a oportunidade para renovar os protestos do meu alto apreço e especial consideração.

Atenciosamente

  
Perci Aparecido Gonçalves  
Secretário de Governo  
Perci Aparecido Gonçalves  
Secretário de Governo

Ao Excelentíssimo Senhor:

**MAURO LUIS CLAUDINO DE ARAÚJO**

Presidente da Câmara Municipal de Mogi das Cruzes

Nesta

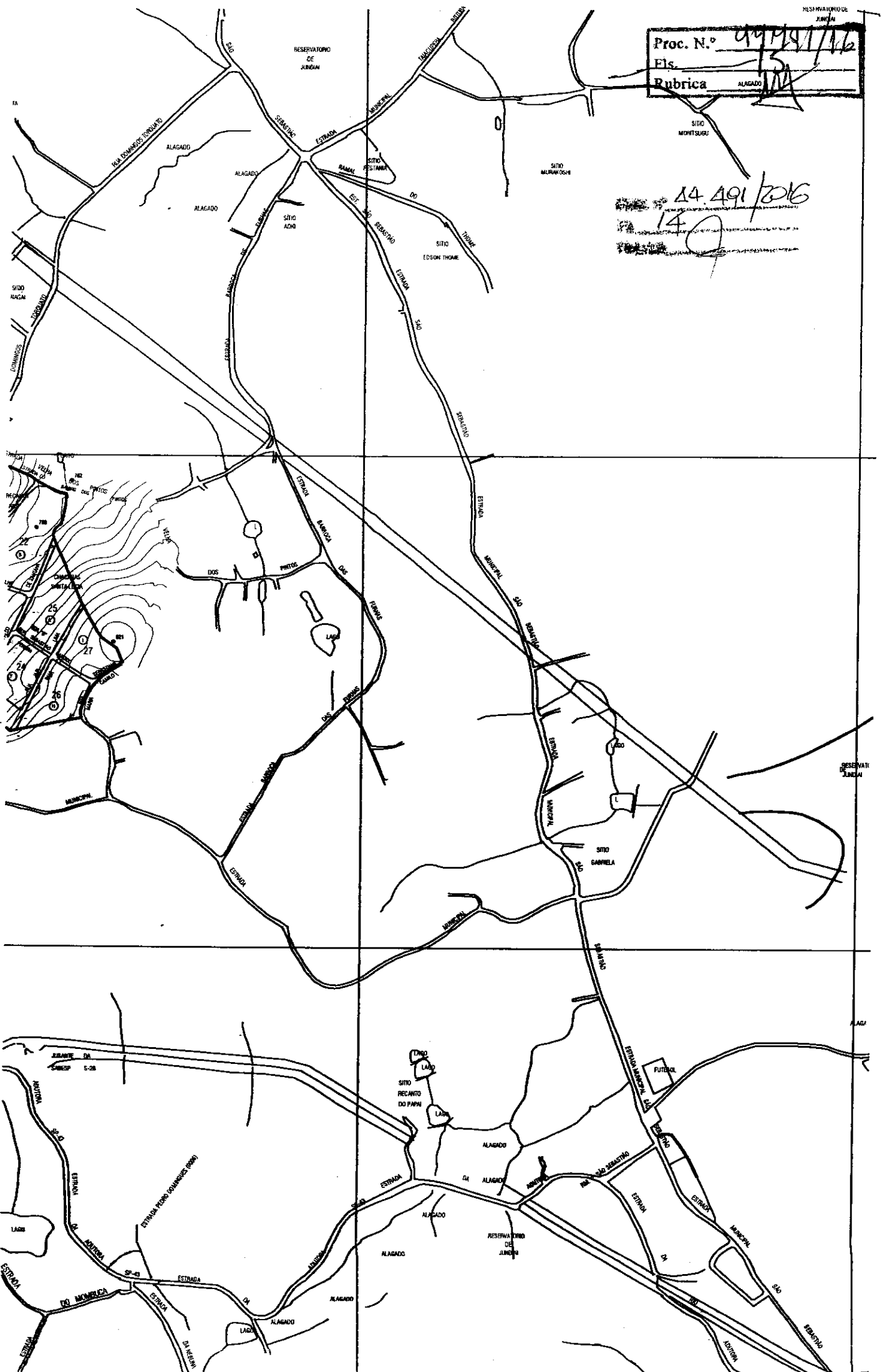
SGOV/RF

CÂMARA MOGI DAS CRUZES PROTOCOLO GERAL - 23-NOV-2016 16:32 002947 1/2

**REQ. Nº 178/16**

Proc. N.º 49181/16  
Fls. 3  
Rubrica ALAGADO

14 491/2016  
140





PREFEITURA MUNICIPAL DE MOGI DAS CRUZES

PROCESSO Nº	EXERC.	FOLHA Nº
44.491	2016	16
27 out.2016		
DATA		RUBRICA

INTERESSADO:

Câmara Municipal de Mogi das Cruzes

Ao Sr. Chefe da Divisão de Rendas Imobiliárias

Em atendimento ao solicitado, informo que o código de logradouro para a Estrada Barroca das Furnas em área rural do município, deverá ser o nº 022.611-7, tendo o seu início na Estrada São Sebastião e término na Estrada Municipal como demonstrado em croqui anexo à folha nº14.

Sem mais, retorno o presente.

Divisão de Rendas Imobiliárias, em 27 de outubro de 2016.

Darci Carvalho Neves Filho  
Agente de Tributos Imobiliários  
RGF 4858

EDFOLHA DE INFORMACÃO OU DESPACHO



PREFEITURA DE  
**MOGI DAS CRUZES**

Processo	Exercício	Folha nº
44.491	2016	21
10/11/16		
Data		Rubrica

**INTERESSADO:** Câmara Municipal de MCruzes

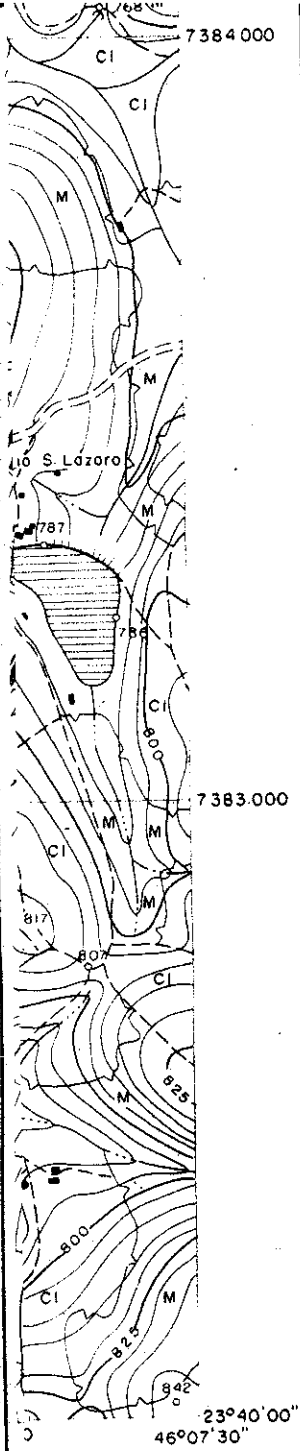
À  
Divisão de Topografia

Solicito que seja localizada, em planta, a via em questão e informe se a mesma é patrimônio municipal, além de outras informações pertinentes que ajude o bom andamento deste processo. Após, encaminhe-se a **SMSU**, informações complementares. Por fim, retorne-se a SMGov.

SMPU, 10/11/16

  
Arq. João Francisco Chaves  
Secretário de Planejamento e Urbanismo

FOLHA DE INFORMAÇÃO OU DESPACHO




- 3 JUQUITIBA
- 1 MAIRIPORÁ
- 2 MAUA
- 3 MOGI DAS CRUZES
- 1 OSASCO
- 5 PIRAPORA DO BOM JESUS
- 3 POÁ
- 7 RIBEIRÃO PIRES
- 3 RIO GRANDE DA SERRA
- 3 SALESÓPOLIS
- 3 SANTA ISABEL
- 1 SANTANA DE PARNAÍBA
- 2 SANTO ANDRÉ
- 3 SÃO BERNARDO DO CAMPO
- 4 SÃO CAETANO DO SUL
- 5 SUZANO
- 5 TABOÃO DA SERRA
- 7 SÃO PAULO
- 8 VARGEM GRANDE PAULISTA

- ESTRADA DE FERRO
- CORTE
- ATERRO
- PONTE E BUEIRO
- PINGUELA
- LINHA TRANSMISSORA DE ENERGIA
- ENCANAMENTO
- LIMITE MUNICIPAL
- CERCA E MURO
- CERCA VIVA
- CERCA MISTA

- LAGOA E REPRESA
- RIO
- RIBEIRÃO OU CÓRREGO
- CURSO D'ÁGUA INDEFINIDO
- VALA OU VALETA
- CURVAS DE NÍVEL
- REFERÊNCIA DE NÍVEL
- VÉRTICE
- PONTO DE CAMPO
- PONTO DE APARELHO

Processado em 16/06/81  
 Fls. nº 22

ESCALA 1:10.000



FOLHA: PARQUE BELA VISTA

ÍNDICE DE NOMENCLATURA: SF-23-Y-D-IV-2-SO-B

MUNICÍPIO: MOJI DAS CRUZES - SP

ÍNDICE DE COBERTURA

FAIXA	FOTOS		
14	1405	1406	1407
15	1535	1536	1537

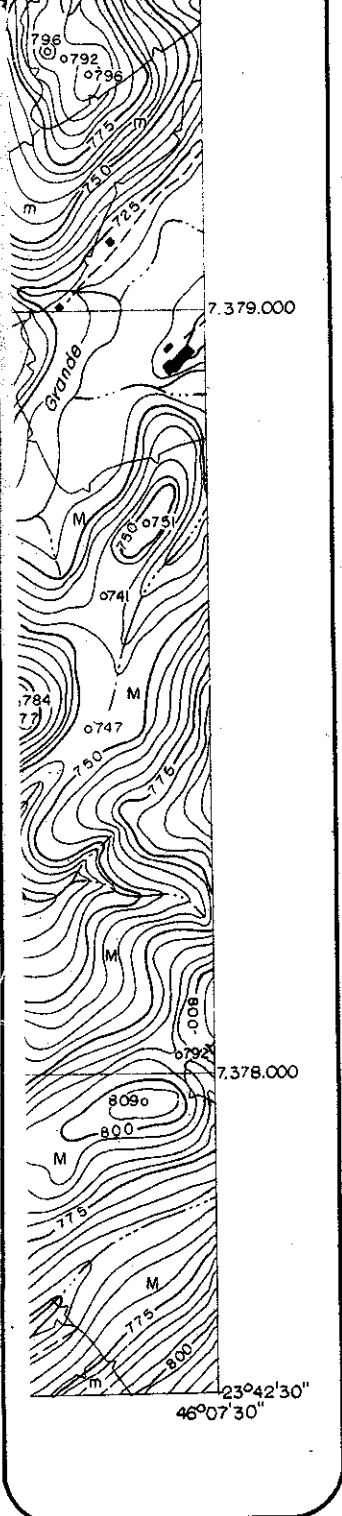
RECOBRIMENTO	JUL-80/AGO-81
REAMBULAÇÃO	JAN/SET-82
ÚLTIMA ATUALIZAÇÃO	

ARTICULAÇÃO

5315	5316	5325
5331	5332	5341
5333	5334	5343

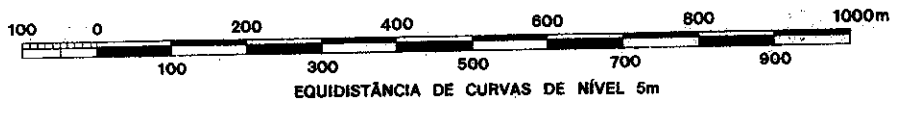
A Emplasa agradece a gentileza da comunicação de falhas ou omissões verificadas nesta carta  
 DIREITOS DE REPRODUÇÃO RESERVADOS

29



- ESTRADA DE FERRO
- CORTE
- ATERRO
- PONTE E BUEIRO
- PINGUELA
- LINHA TRANSMISSORA DE ENERGIA
- ENCANAMENTO
- LIMITE MUNICIPAL
- CERCA E MURO
- CERCA VIVA
- CERCA MISTA
- LAGOA E REPRESA
- RIO
- RIBEIRÃO OU CÓRREGO
- CURSO D'ÁGUA INDEFINIDO
- VALA OU VALETA
- CURVAS DE NÍVEL
- REFERÊNCIA DE NÍVEL
- VÉRTICE
- PONTO DE CAMPO
- PONTO DE APARELHO

ESCALA 1:10.000



FOLHA: FAZENDA GONÇALVES  
 ÍNDICE DE NOMENCLATURA: SF-23-Y-D-IV-2-SO-D  
 MUNICÍPIO: MOJI DAS CRUZES - SP

- 0 JUQUITIBA
- 1 MAIRIPORÃ
- 2 MAUÁ
- 3 MOGI DAS CRUZES
- 4 OSASCO
- 5 PIRAPORA DO BOM JESUS
- 6 POÁ
- 7 RIBEIRÃO PIRES
- 8 RIO GRANDE DA SERRA
- 9 SALESÓPOLIS
- 0 SANTA ISABEL
- 1 SANTANA DE PARNAÍBA
- 2 SANTO ANDRÉ
- 3 SÃO BERNARDO DO CAMPO
- 4 SÃO CAETANO DO SUL
- 5 SUZANO
- 6 TABOÃO DA SERRA
- 7 SÃO PAULO
- 8 VARGEM GRANDE PAULISTA

ÍNDICE DE COBERTURA

FAIXA	FOTOS
15	1535 / 36 / 37 / 38
17	1713/14/15/16

ARTICULAÇÃO

5331	5332	5341
5333	5334	5343
5335	5336	5345

RECOBRIMENTO	JUL - 80/AGO-81
REAMBULAÇÃO	JAN / SET-82
ÚLTIMA ATUALIZAÇÃO	

A Empresa agradece a gentileza da comunicação de falhas ou omissões verificadas nesta carta  
 DIREITOS DE REPRODUÇÃO RESERVADOS

33



PREFEITURA DE  
**MOGI DAS CRUZES**

PROCESSO N.º EXERC. FOLHA N.º		
44491	2016	24
18.11.16		
DATA		RUBRICA

Interessado:

Camara Municipal de Mogi das Cruzes

**A S.M.Governo:**

Atendendo ao solicitado de folhas 21 anexamos cópia do aerofotogrametrico folhas 5332 e 5334, onde mostra que a via em tela é municipal. Isto posto retornamos o presente a V.Sa para os devidos fins.

D. Topografia, 18 de Novembro de 2016

**Edlaine de Oliveira Valery**  
Engenheira Civil - RGF 12268

visto:

**Arqº João Francisco Chavedar**  
Sec.Mun.de Planejamento e Urbanismo

Folha de Informação ou Despacho